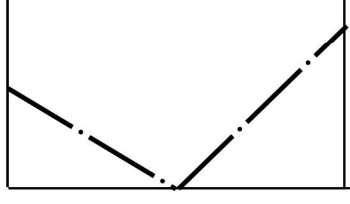
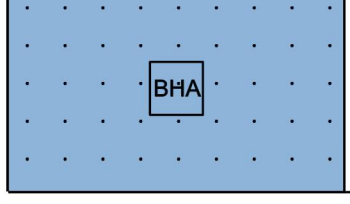


İli : Tekirdağ  
İlçesi : Süleymanpaşa  
Mahallesi : Vatan ve  
Hürriyet  
Ada/Parsel: 1461/145  
1465/133

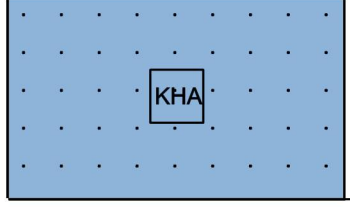
## GÖSTERİMLER



PLAN TADİLAT SINIRI



BELEDİYE HİZMET ALANI



KAMU HİZMET ALANI

## PLAN UYGULAMA KOŞULLARI

- 1/1000 ÖLÇEKLİ UYGULAMA İMAR PLANI ONAYLANMADAN UYGULAMAYA GEÇİLEMEZ.
- UYGULAMA AŞAMASINDA 1/1000 ÖLÇEKLİ UYGULAMA İMAR PLANINDA BELİRTİLEN HUSUSLARA GÖRE İŞLEM YAPILMASI GEREKMEKTEDİR.



**SÜLEYMANPAŞA**  
(TEKİRDAĞ)

NAZIM İMAR PLANI TADİLATI

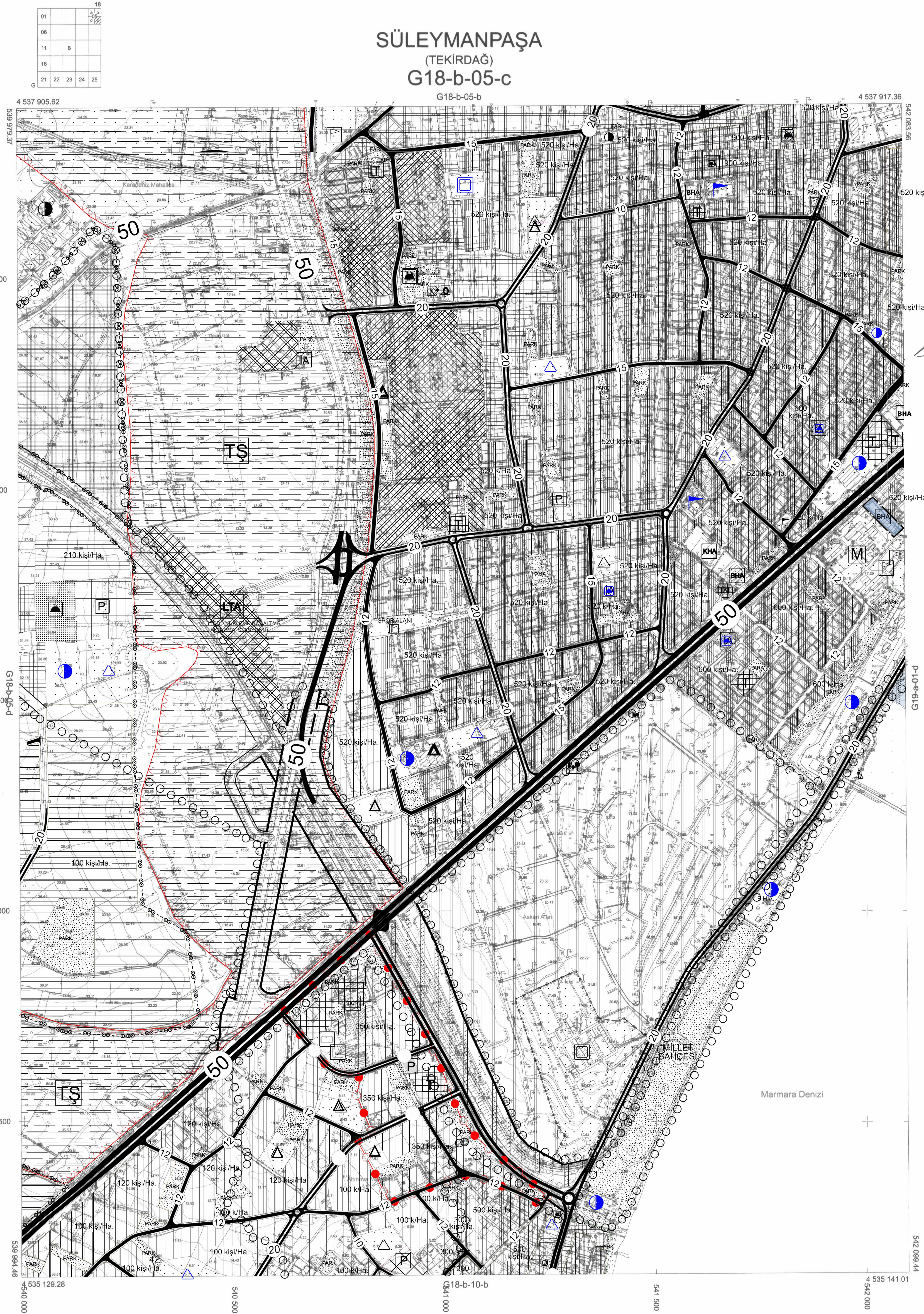
Ölçek : 1/5000

**Pafta No : G 18-B-05-C**

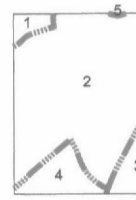
İmar Planı Tadilatı'nı Teklif Eden  
T.C. SÜLEYMANPAŞA BELEDİYESİ  
PLAN VE PROJE MÜDÜRLÜĞÜ

Sezar PAPARACI  
Şef Proje

Levent TURAN  
Y. Şef Proje



Koordinatlar ve Pafta Bölümlenmesi En Son  
Güncellenen TUTSA'ya Bağlı 2020.0 Eşliğinde,  
GRS80 Elipsoidi, 3 Derecelik Dilim Genişliğinde  
Ve Transversal Mercator (Tm) İzdogumünde,  
27 Derecelik DOM Esasına Göre Düzenlenmiştir.  
2017 Tarihinde Çekilen YDA-50 cm Olan  
Rental Hava Fotoğraflarından Üretilmiştir.  
Yapılar Saygık Çizgileriyle Gösterilmiştir.



1-Karadeniz Mahallesi  
2-100. Yıl Mahallesi  
3-Marmara Denizi  
4-Altınova Mahallesi  
5-Çınarlı Mahallesi

1/5000

YÖKLENCİ  
EMİ GRUP BİLGİ TEKNOLOJİLERİ A.Ş.  
Murat KANAT  
Harita Mühendisi

Tekirdağ İl, Süleymanpaşa, Çorlu, Çerkezköy,  
Hayrabolu, Malkara, Kapaklı, Şarköy ve  
Marmaraeğrisi İlçelerine ait 1. Etap  
Kapsamında 329 Adet 15000 ve 1503 Adet  
11000, Öpçüli, Halıazır, Harita Emi Grup  
Bilgi Teknolojileri A.Ş. Tarafından Üretilmiş  
Olan 3194 Sayılı İmar Kanunun 7/A  
Maddesi Gereğince İncelenmiş ve Başkentlik  
Makamının 05/12/2016 Tarihli Yönergesi  
Uyarınca Onanmıştır.

İNCELEYEN KONTROL

B. Çankırılı  
Betül ÇANKIRILIOĞLU  
Harita Mühendisi

B. Çankırılı  
İbrahim Turgut BOZAT  
Harita Şube Müdürü V.



Büyükşehir Belediye Başkanı a.  
İmar ve Şehircilik Dairesi Başkanı

SÜLEYMANPAŞA G18-b-05-c  
(TEKİRDAĞ)