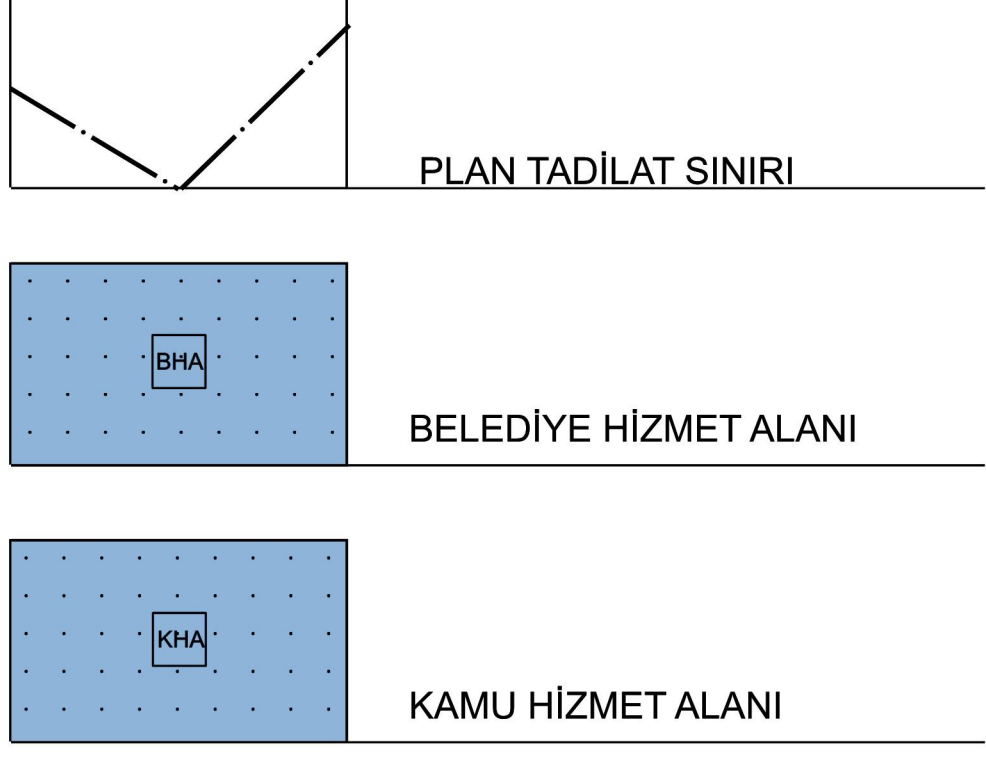


İli : Tekirdağ
İlçesi : Süleymanpaşa
Mahallesi : Vatan ve Hürriyet
Ada/Parsel: 1461/145
1465/133

GÖSTERİMLER



PLAN UYGULAMA KOŞULLARI

- 1/1000 ÖLÇEKLİ UYGULAMA İMAR PLANI ONAYLANMADAN UYGULAMAYA GEÇİLEMEZ.
- UYGULAMA AŞAMASINDA 1/1000 ÖLÇEKLİ UYGULAMA İMAR PLANINDA BELİRTİLEN HUSUSLARA GÖRE İŞLEM YAPILMASI GEREKMEKTEDİR.

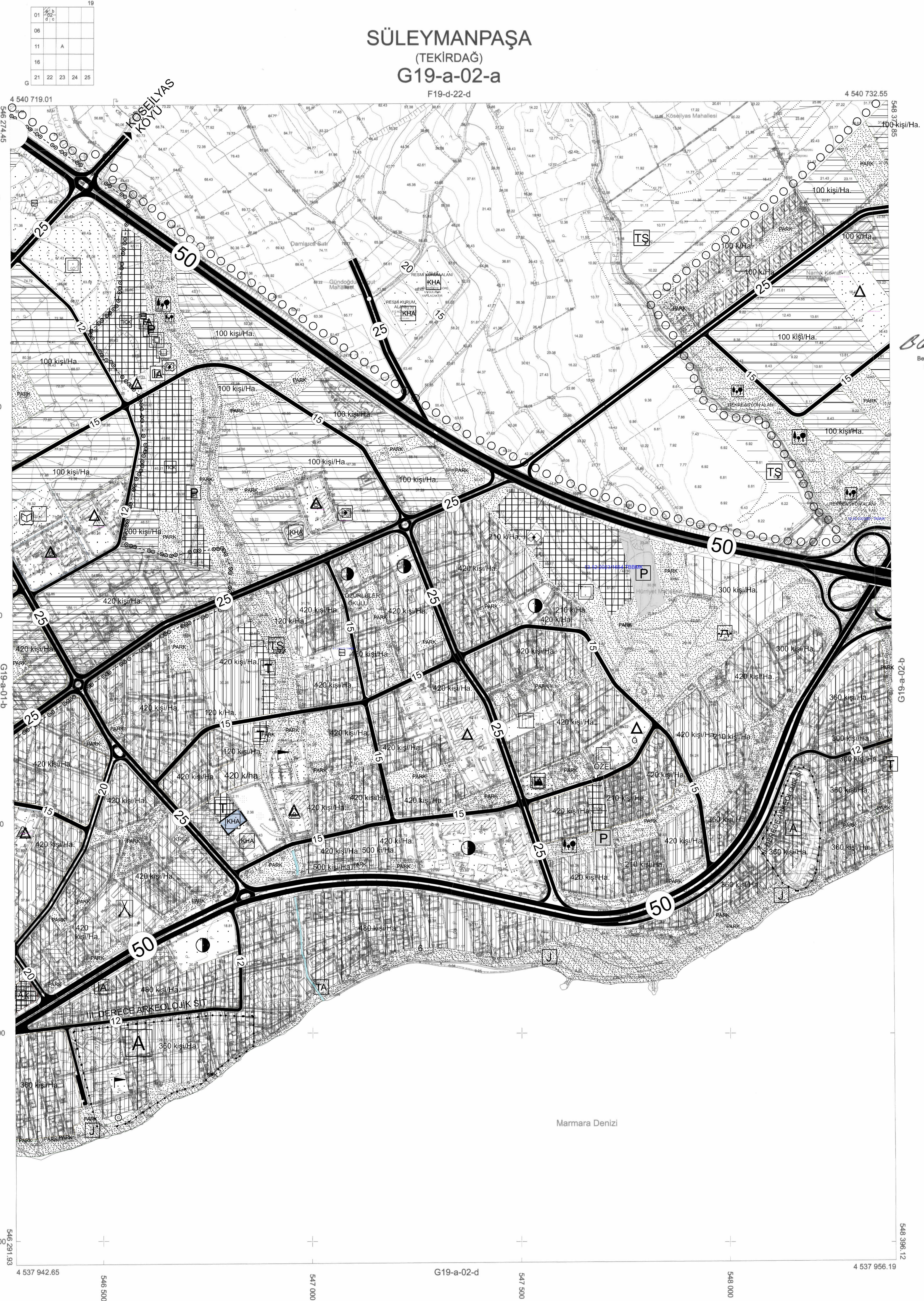


SÜLEYMANPAŞA
(TEKİRDAĞ)
NAZIM İMAR PLANI TADİLATI
Ölçek : 1 / 5000
Pafta No : G 19-A-02-A

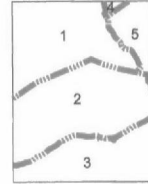
İmar Planı Tadilatı'nı Teklif Eden
T.C. SÜLEYMANPAŞA BELEDİYESİ
PLAN VE PROJE MÜDÜRLÜĞÜ

Sezer PAPARACI
Şef Proje

Levent TURAN
Y. Şef Proje



Koordinatlar ve Pafta Bölünmesi En Son Güncellenen TUTUĞA'ya Bağlı 2005.0 Eşliğinde, GRS80 Elipsoid, 3 Derecelik Dilim Genişliğinde Ve Transversal Mercator (Tm) İzdogumünde, 27 Derecelik DOM Esasına Göre Düzenlenmiştir. 2017 Tarihinde Çekilen YOKA-30 cm Otan Renkli Hava Fotoğraflarından Üretilmiştir. Yapılar Şaşıp Çizgileriyle Gösterilmiştir.



- 1-Gündoğdu-Turgut Mahallesi
- 2-Hürriyet Mahallesi
- 3-Marmara Denizi
- 4-Koseiyye Mahallesi
- 5-Namik Kemal Mahallesi

1/5000

YÖKLENCİ
EMI GRUP BİLGİ TEKNOLOJİLERİ A.Ş.
Murat KANAT
Harita Mühendisi

Tekirdağ İl, Süleymanpaşa Çorlu, Çerkezköy, Hayrabolu, Malkara, Kapaklı, Şarköy ve Marmaraseğirli İlçelerine ait 1. Etapı Kapsamında 329 Adet 1/5000 ve 1503 Adet 1/1000 Ölçekli Halihazır Harita Emi Grup Bilgi Teknolojileri A.Ş. Tarafından Üretilmiş Olup 3194 Sayılı İmar Kanunun 7/A Maddesi Gereğince İncelendi ve Başarıyla Makamının 05/12/2016 Tarihli Yönergesi Uyarınca Onandı.

İNCELEYEN

KONTROL

B. Çankırılıoğlu
Belediye Başkanı
Harita Mühendisi

B. Çankırılıoğlu
Belediye Başkanı
Harita Şube Müdürü

ÖNAY
12.08.2018
Diyadin ERGİN
Büyükşehir Belediye Başkanı a.
İmar ve Şehircilik Dairesi Başkanı

SÜLEYMANPAŞA G19-a-02-a
(TEKİRDAĞ)